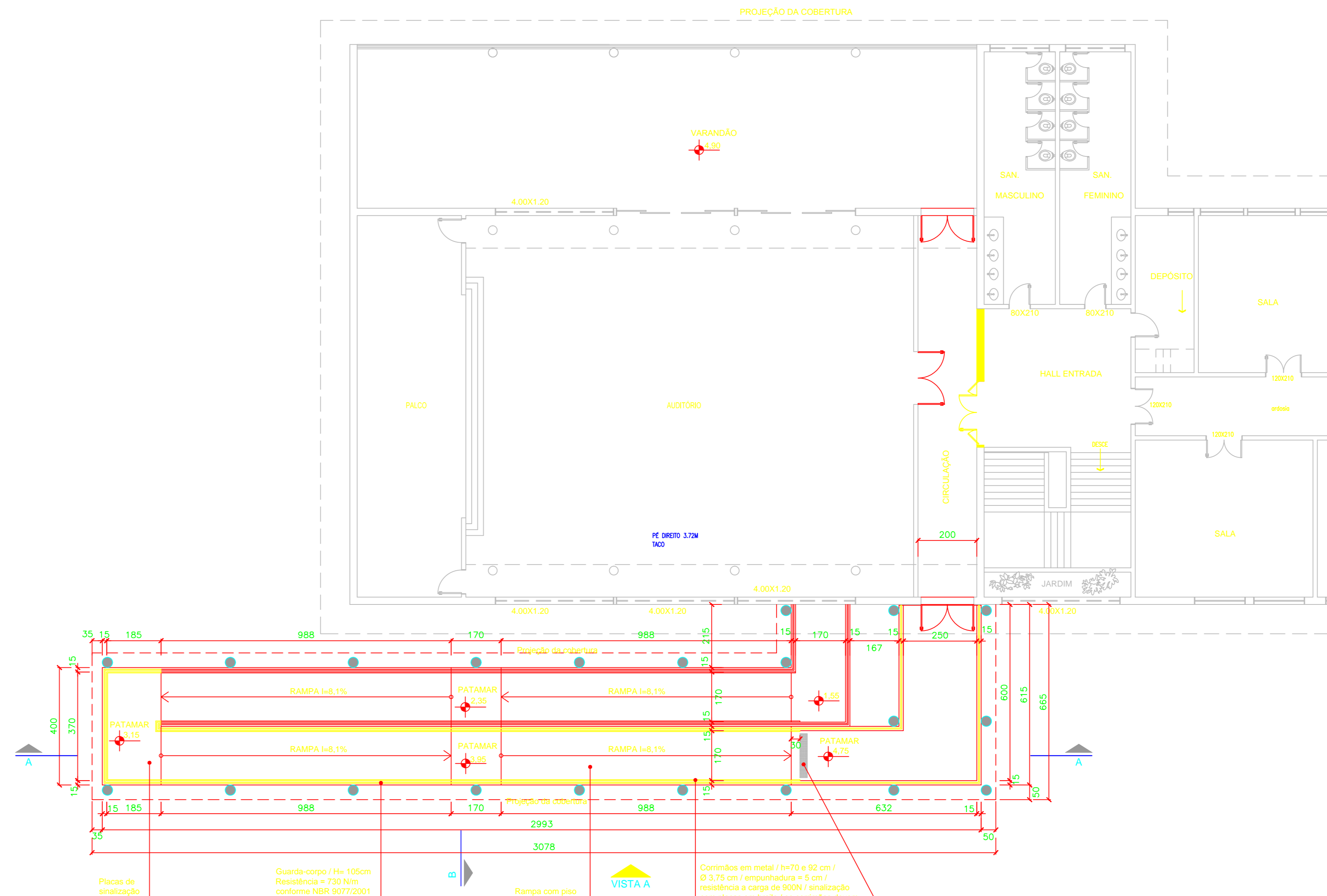
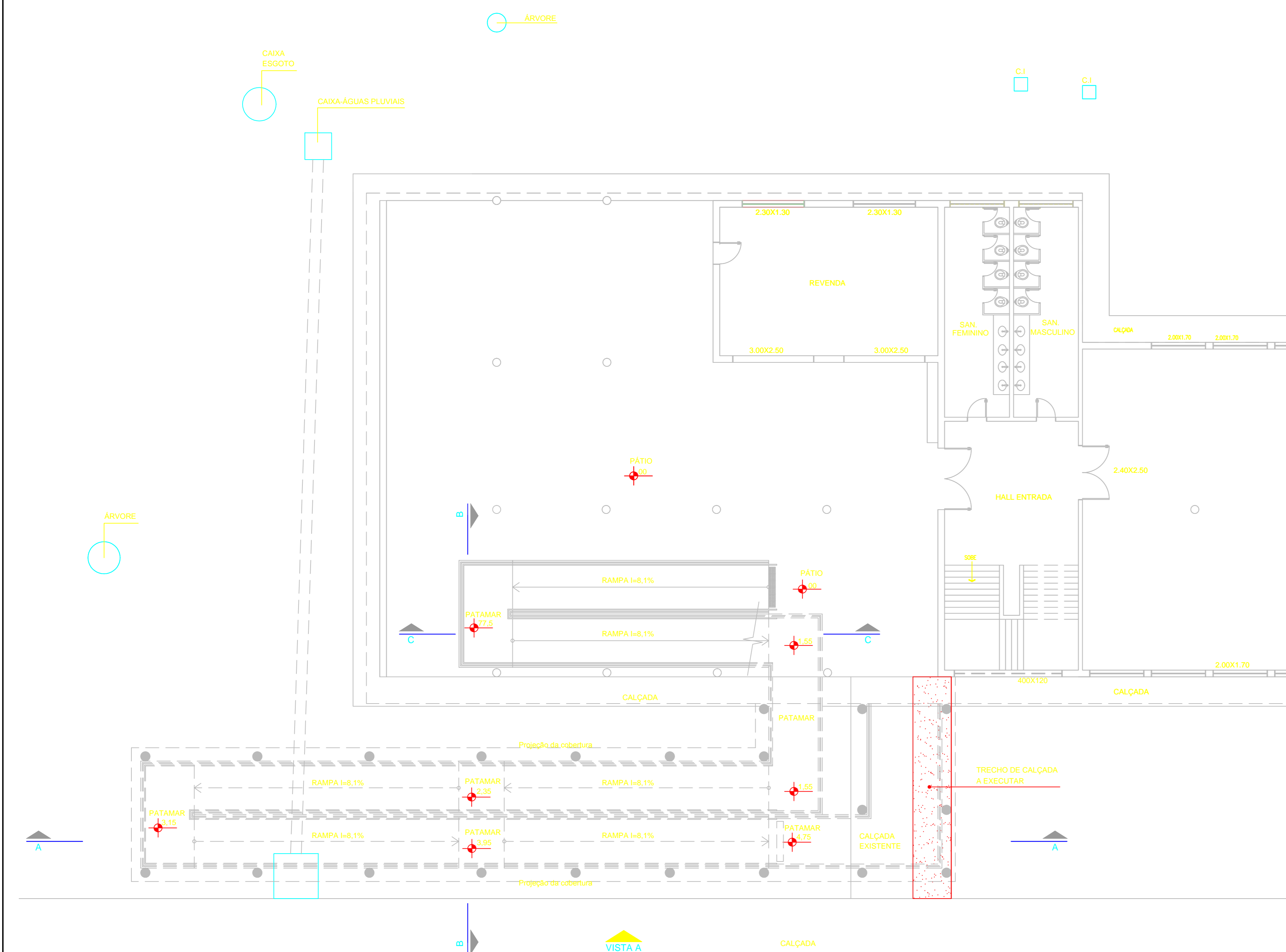


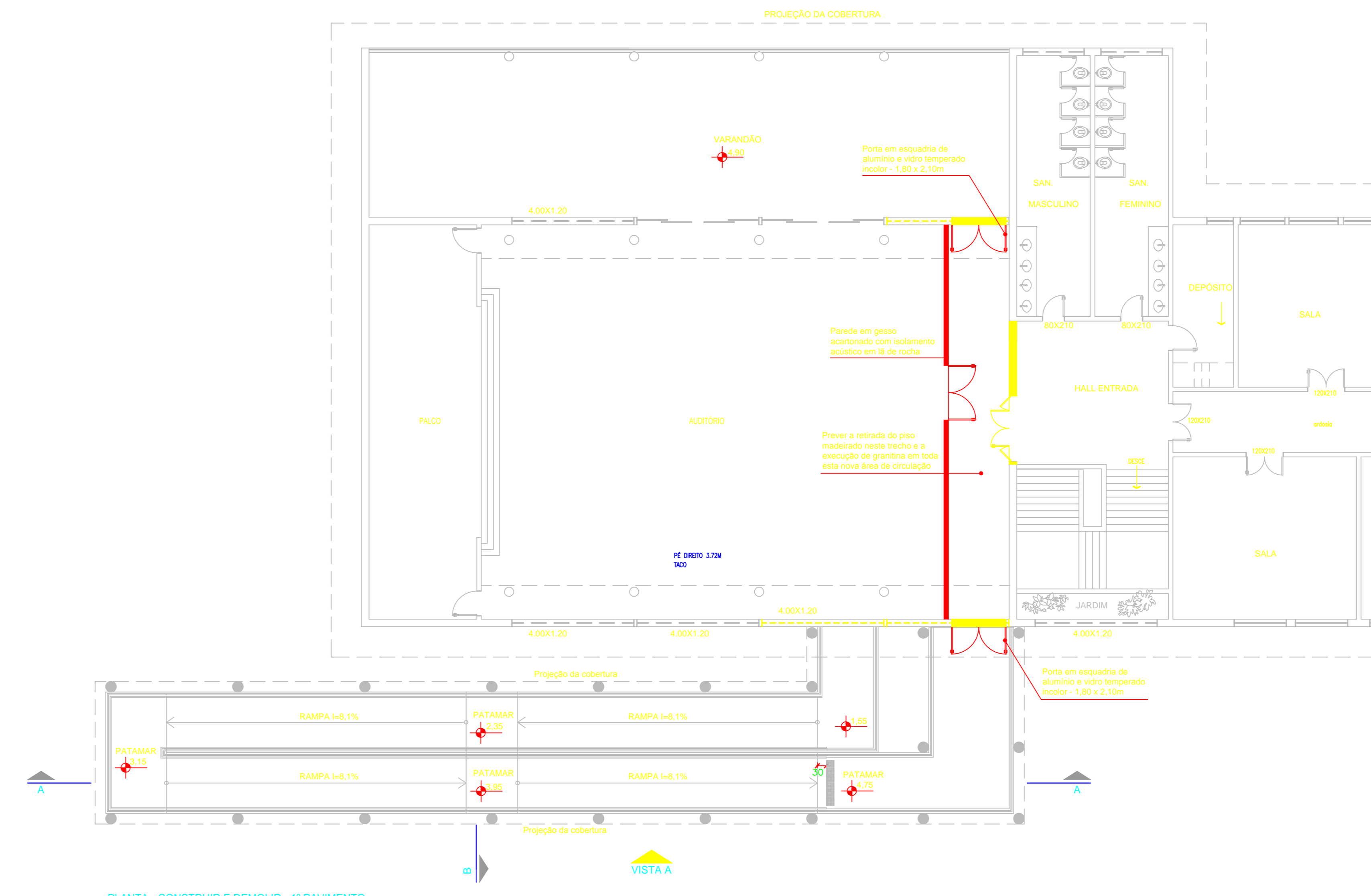
PLANTA - TERREO
Escala: 1/100
Área da rampa: 179,67 m²
Área da rampa + projeção da cobertura: 212,76 m²



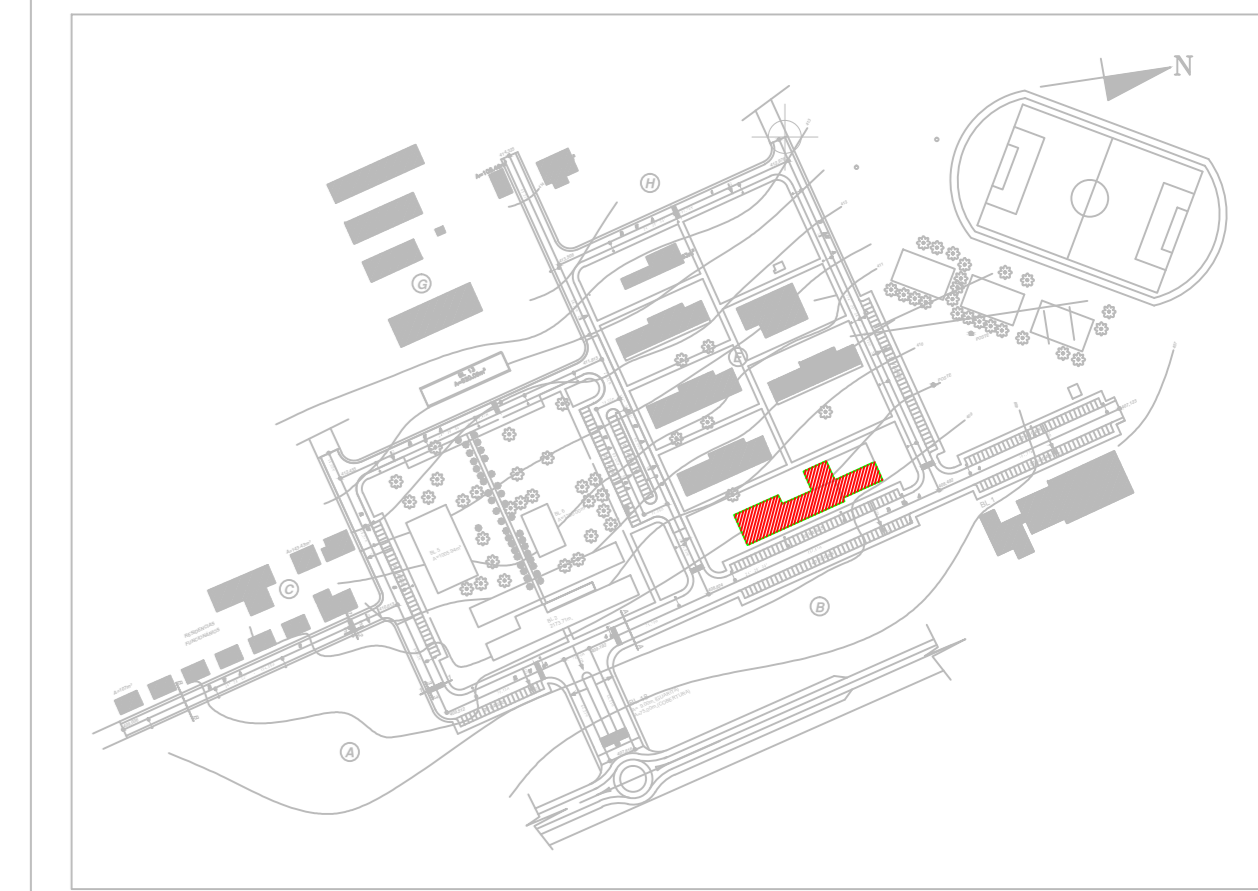
PLANTA - 1º PAVIMENTO
Escala: 1/100
Área da rampa: 179,67 m²
Área da rampa + projeção da cobertura: 212,76 m²



PLANTA - CONSTRUIR - TERREO
Escala: 1/100
Área da rampa: 179,67 m²
Área da rampa + projeção da cobertura: 212,76 m²



PLANTA - CONSTRUIR E DEMOLIR - 1º PAVIMENTO
Escala: 1/100
Área da rampa: 179,67 m²
Área da rampa + projeção da cobertura: 212,76 m²



LOCALIZAÇÃO DO BLOCO ADMINISTRATIVO

ENDEREÇO: RODOVIA DF-128, KM 21, ZONA RURAL DE PLANALTA
PROPRIETÁRIO: INSTITUTO FEDERAL DE EDUCAÇÃO, CIÊNCIA E TECNOLOGIA DE BRASÍLIA
AUTOR DO PROJETO: ARQ. E URB. ROGÉRIO OLIVEIRA DE ARAÚJO - CAU A75081-6
RESP. TÉCNICO:

PROPRIETÁRIO: INSTITUTO FEDERAL DE EDUCAÇÃO, CIÊNCIA E TECNOLOGIA DE BRASÍLIA
AUTOR DO PROJETO: ARQ. E URB. ROGÉRIO OLIVEIRA DE ARAÚJO - CAU A75081-6
RESP. TÉCNICO: